

Thilo Maximilian Fiebig

FACTS

SCHÄTZSPIEL

Wir verbinden Europa mit einer Wertegemeinschaft, die zahlreiche Länder grenzüberschreitend umfasst. Dieser für uns selbstverständliche politische Erfolg der Europäischen Union ist jedoch erst rund 70 Jahre alt. Oft geraten die europäische Kultur und die Diversität der einzelnen Nationen in Vergessenheit.

FACTS ist ein unterhaltsames Schätzspiel, das euch auf überraschende Weise die Vielfalt Europas wieder nahebringt.



2+
Spieler




20-60
Minuten



12+
Jahre



Dieses Spiel wurde im Rahmen des vom Auswärtigen Amt geförderten Projektes „Powers in Play“ von Studierenden des Studiengangs Industrial Design an der Bergischen Universität Wuppertal entwickelt. Das Ziel des Projektes ist die Entwicklung von Spielen, die verschiedene Aspekte von Politik interaktiv erlebbar machen. Alle weiteren Spiele und Informationen zum Studiengang findet ihr unter www.powers-in-play.com. Mehr Informationen und Angebote des Auswärtigen Amtes gibt es unter www.diplo.de/aussenpolitiklive.



Achtung. Verschluckbare Kleinteile. Nicht geeignet für Kinder unter 3 Jahren.

VORBEREITUNG

1. DRUCKEN

Druckt das Spielmaterial einseitig, in tatsächlicher Größe und schwarz/weiß aus. Achtung, jeder Mitspieler benötigt einen eigenen Spielplan.

2. SCHNEIDEN

Schneidet die Karten entlang der gestrichelten Linien aus, ohne die Fragen und Antworten zu lesen.

3. FALTEN

Faltet die Karten entlang der Doppellinien, so dass die Fragen („Standort“, „Zeitpunkt“) und Antworten an den Außenseiten lesbar sind.

4. MISCHEN

Mischt die gefalteten Karten und bildet einen Stapel.

5. VERTEILEN

Jede/r von euch erhält seinen Spielplan, ein Lösungslineal und ein Punktlineal. Druckt entsprechend viele Exemplare aus.

----- Schneiden

===== Falten

BEILIEGEND



40 Karten mit Fragen und Antworten



1 Tabelle



1 Spielplan




1 Lösungslineal



1 Punktlineal

BENÖTIGT



1 Stift pro Spieler

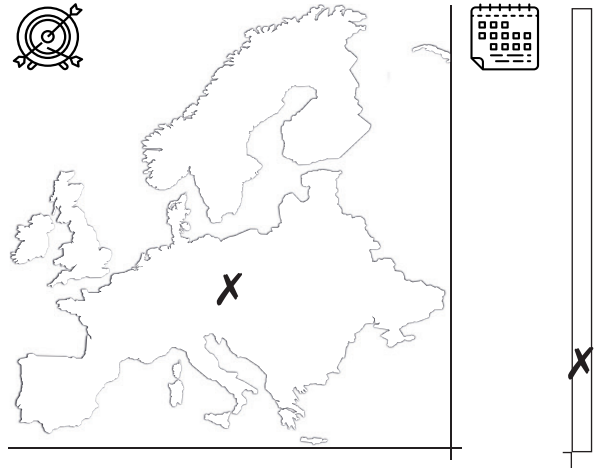


1 Schere

ERLÄUTERUNG

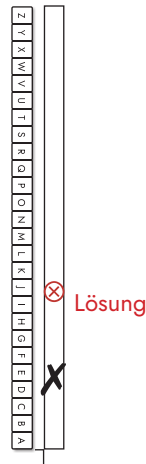
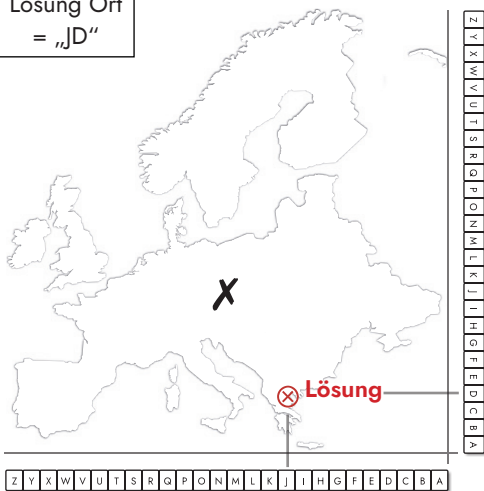
1. Schätzen

Bei Fragen nach einem **Standort** markiert ihr auf der Europakarte die Stelle, wo ihr den gesuchten Ort vermutet. Bei Fragen nach einem **Zeitpunkt** nutzt ihr den Zeitstrahl und markiert die Stelle, wo ihr das gesuchte Jahr vermutet. Nutzt Kreuze (**X**) für eure Antworten.



Lösung Ort
= „JD“

Lösung Jahr
= „J“

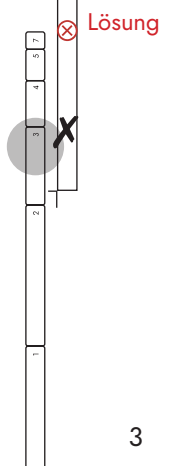
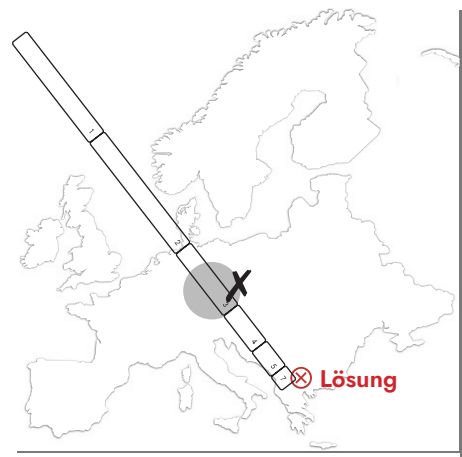


2. Lösen

Die Lösungen werden euch in Form von einem oder zwei Buchstaben präsentiert, die ähnlich wie Punkte in einem Koordinatensystem zu lesen sind. Sucht den Lösungsbuchstaben auf dem Lineal. Haltet nun das Lineal an den Spielplan, wie im Beispiel links zu sehen. Der erste Buchstabe („J“) bezieht sich dabei auf die X-Achse, der zweite Buchstabe („D“) auf die Y-Achse der Europakarte.

3. Punkten

Haltet nun das Ende des Punktelineals an die Lösung und legt das Lineal so, dass ihr die Lösung mit eurer Antwort verbindet. Ihr erhaltet Punkte in Höhe der Zahl des Linealabschnitts, in dem eure Antwort liegt. Im Beispiel rechts erhält die Mitspielerin 3 Punkte. Geht bei der Auswertung von Zeitpunkt-Fragen genauso vor (siehe Bild ganz rechts).



ABLAUF

FRAGEN

Beginnt die Runde mit dem Vorlesen der obersten Fragekarte. Gesucht wird entweder ein Standort oder ein Zeitpunkt.

1. SCHÄTZEN

Zeichnet dann mit einem Stift eure Schätzung in euren Spielplan ein (Europakarte bzw. Zeitstrahl) und vermerkt daneben die Nummer der Runde (hier im Beispiel: „1.“).

2. LÖSEN

Dreht die Fragekarte um, lest die Lösung vor und ermittelt mithilfe des Lösungslineals den gesuchten Standort bzw. den gesuchten Zeitpunkt.

3. PUNKTEN

Ermittelt mithilfe des Punktelineals die Punkte für eure Antwort und trägt sie in die Tabelle ein. Damit endet eine Runde.

GEWINNEN

Nach 10 Runden ist das Spiel vorbei. Wer von euch die meisten Punkte gesammelt hat, gewinnt das Spiel.

BEISPIELE

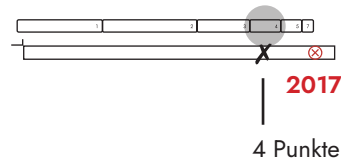
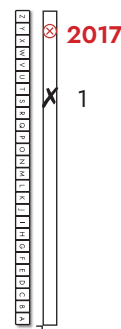
Wann wurde das Haus der Europäischen Geschichte eröffnet?

Wo liegt der Hauptsitz der EU?



2017
Y

Brüssel
UJ



4 Punkte



2 Punkte

TABELLE

Spieler A B C D E F G H I J K

Runde

1

2

3

4

5

6

7

8

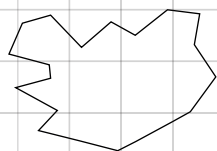
9

10




SPIELPLAN

STANDORT



ZEITPUNKT



LÖSUNGSLINEAL

Z	Y	X	W	V	U	T	S	R	Q	P	O	N	M	L	K	J	I	H	G	F	E	D	C	B	A
---	---	---	---	---	---	---	---	---	---	---	---	---	---	---	---	---	---	---	---	---	---	---	---	---	---

PUNKTELINEAL

		2	4	5	7
--	--	---	---	---	---



Lösung

Der größte Mensch Europas, Leonid Stadnyk, wurde in Schytomyr, Ukraine, geboren. Er war 257 cm groß.

F → I†



Standort

Wo wurde Europas größter Mensch geboren?



Lösung

Der erste Bürgerbeauftragte kam aus Helsinki, Finnland.

H → O†



Standort

Woher kam der erste Bürgerbeauftragte der EU?



Lösung

Der Europäische Gerichtshof hat seinen Sitz in Luxemburg.

O → H†



Standort

Wo befindet sich der Europäische Gerichtshof?



Lösung

Die Organisation hat ihren Sitz in Straßburg, Frankreich.

N → G†



Standort

Wo befindet sich der Sitz des Europarats?



Lösung

Der Europakongress fand in Den Haag statt.

P → J†



Standort

Wo fand der Europakongress statt?





Lösung

Europas größter Gletscher befindet sich auf Island.

X → S ↑



Standort

Wo befindet sich Europas größter Gletscher?



Lösung

Das tiefste Loch Europas ist die Kola-Bohrung in Russland mit 12.000 Metern Tiefe.

G → X ↑



Standort

Wo liegt das tiefste Loch Europas, das von Menschen gebohrt wurde?



Lösung

Die Marienburg in Malbork ist der größte Backsteinbau Europas und Teil des UNESCO Weltkulturerbes.

J → K ↑



Standort

Wo wurde die größte Burg Europas erbaut?



Lösung

Es ist der Rheinflall in Schaffhausen, Schweiz.

N → G ↑



Standort

Wo befindet sich Europas größter Wasserfall?



Lösung

Der aktivste Vulkan Europas ist der Ätna. Er liegt auf der italienischen Insel Sizilien und ist Teil des UNESCO Weltnaturerbes.

L → B ↑



Standort

Wo befindet sich Europas aktivster Vulkan?





Lösung

Mit dem benachbarten tschechischen Nationalpark Šumava ist die größte zusammenhängende Waldlandschaft der Nationalpark Bayerischer Wald.

L → H ↑



Standort

Wo befindet sich Europas größte Waldlandschaft?



Lösung

Mehr als 150 Millionen Bücher listet die British Library in London.

R → I ↑



Standort

Wo befindet sich Europas größte Bibliothek?



Lösung

Über 80 Millionen Passagiere gab es 2018 am Flughafen Heathrow International (London).

R → I ↑



Standort

Wo befindet sich Europas meistgenutzter Flughafen?



Lösung

Der Leonardo da Vinci International Airport in Rom umfasst 29 km² Fläche.

M → D ↑



Standort

Wo in Europa befindet sich der Flughafen mit der größten Fläche?



Lösung

Er befindet sich im Valle de Canas in Portugal und misst 72,9 m.

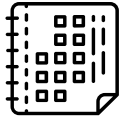
U → C ↑



Standort

Wo befindet sich Europas größter Baum?






Lösung

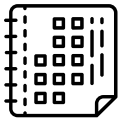
Der Europäische Binnenmarkt wurde 1993 gegründet.

Q



Zeitpunkt

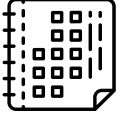
Wann wurde Europas freier Binnenmarkt gegründet?



Lösung

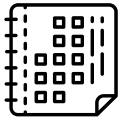
Das finanzielle Förderprogramm Erasmus trat am 1. Juli 1987 in Kraft.

N



Zeitpunkt

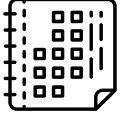
Wann trat das Förderprogramm Erasmus in Kraft?



Lösung

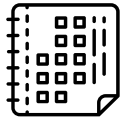
Seit 1950 gibt es den Europatag, an dem der Geburtstag Europas gefeiert wird.

A



Zeitpunkt

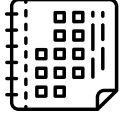
Seit wann wird Europas Geburtstag gefeiert?



Lösung

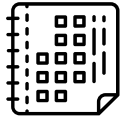
1952

B



Zeitpunkt

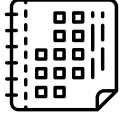
Wann wurde der Europäische Gerichtshof gegründet?



Lösung

1957

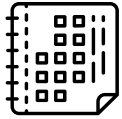
C



Zeitpunkt

Wann wurden die Europäischen Sozialfonds initiiert?






Lösung

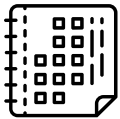
1958

D



Zeitpunkt

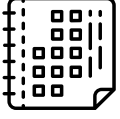
Wann wurde die erste europäische
Parlamentarische Versammlung abgehalten?



Lösung

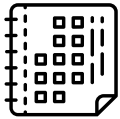
1962

E



Zeitpunkt

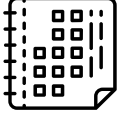
Wann wurde eine gemeinsame Agrarpolitik
beschlossen?



Lösung

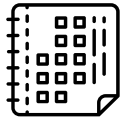
1968

G



Zeitpunkt

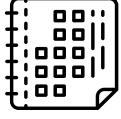
Wann wurden die ersten Zollgrenzen in Europa
aufgehoben?



Lösung

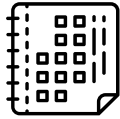
1973

I



Zeitpunkt


Wann traten erstmalig weitere
Staaten der EU bei?



Lösung

1979

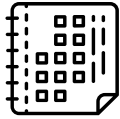
K



Zeitpunkt

Wann fanden die ersten
Europawahlen statt?






Lösung

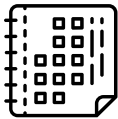
1983

M



Zeitpunkt

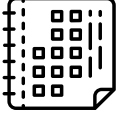
Wann war das erste Europäische Jahr?



Lösung

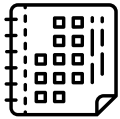
Seit 1987

N



Zeitpunkt

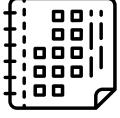
Seit wann gibt es die Einheitliche Europäische Akte?



Lösung

2007

T



Zeitpunkt

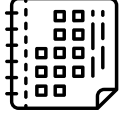
Wann wurde der Vertrag von Lissabon unterzeichnet?



Lösung

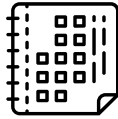
1993

Q



Zeitpunkt


Wann wurde der Vertrag von Maastricht beschlossen?



Lösung

1995

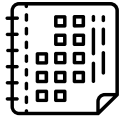
Q



Zeitpunkt

Wann wurde der erste Europäische Bürgerbeauftragte ernannt?






Lösung

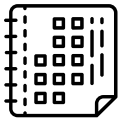
1999 (Er wurde 1997 unterzeichnet.)

S



Zeitpunkt

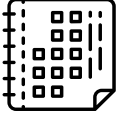
Wann trat der Vertrag von Amsterdam in Kraft?



Lösung

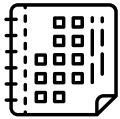
1998

R



Zeitpunkt

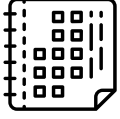
Wann wurde die Europäische Zentralbank eröffnet?



Lösung

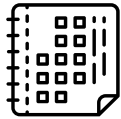
2000

S



Zeitpunkt

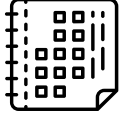
Wann unterzeichneten die Regierungschefs die Charta der Grundrechte?



Lösung

2001

T



Zeitpunkt

Wann fand der erste Europäische Tag der Sprachen statt?



Lösung

Menschen leben seit über 5.000 Jahren in Athen.

I → B ↑



Standort

Welche Hauptstadt ist die älteste Europas?





Lösung

Die höchste Brücke Europas ist die Brücke von Millau in Südf Frankreich mit 270 m Höhe.

P → E ↑



Standort

Wo steht die höchste Brücke Europas?



Lösung

Die längste Brücke Europas ist die Ponte Vasco da Gama in Lissabon, Portugal, mit 17 km Länge.

U → C ↑



Standort

Wo befindet sich die längste Brücke Europas?



Lösung

Das Windsor Schloss in Windsor, England, ist das älteste bewohnte Schloss Europas. Es wurde 1078 erbaut.

R → I ↑



Standort

Wo befindet sich das älteste bewohnte Schloss in Europa?

